



3. Ökumenischer Kirchentag

Frankfurt, 12.–16. Mai 2021

Lass Dich von Gott auf gutem Weg begleiten, denn er tut es.

Du bist von ihm geliebt, getragen und bei ihm geboren.

*Vielleicht kannst Du dabei auch etwas ausruhen, abschalten und Kraft schöpfen,
um gestärkt und mit neuem Elan die Wege des Alltags weiter zu gehen.*

schaut hin

Mk 6,38

oekt.de — Servicenummer: +49 69 24 74 24-0



3. Ökumenischer Kirchentag

Frankfurt am Main, 13.–16. Mai 2021

digital und dezentral

*Die evangelische und katholische Gemeinde in Naumburg
sowie die Freie evangelische Gemeinde Ippinghausen laden ein:*

Ökumenische Pilgerwege durch Naumburg

Pilgerbroschüre

zu Christi Himmelfahrt, 13. Mai 2021, und an den folgenden Tagen

„Schaut hin!“ – Ökumenischer Kirchentag in Naumburg

Herzliche Einladung zum individuellen Pilgern

Wir haben zum Motto des Kirchentags 4 ökumenische Pilgerwege durch Naumburg vorbereitet, die aus verschiedenen Himmelsrichtungen starten und am Brunnen auf dem Marktplatz ihr Ziel haben. Wählt Euch einen oder auch mehrere aus. Und entsprechend dem Kirchentagsmotto:

Schaut hin ...

Entdeckt Naumburg neu ...

Vertieft Bekanntes ...

START Pilgerweg A: Josefsgarten, Wohnanlage, Elbener Pfad 4a

START Pilgerweg B: Lerchenweg 35, Ecke Hof Blömeke

START Pilgerweg C: Kreuz, „Im Bodenfeld“

START Pilgerweg D: Kreuz und Bildstock an der Brücke vor Hotel Weinrich

Die Karten für die jeweiligen Pilgerstrecken findet Ihr auf den folgenden Seiten. Unterwegs und an manchen Stationen befinden sich Impulse (Bibeltext, Gebet, Lied, u.a.), aber auch Glaubenszeugnisse vergangener Zeit. Freiraum für ganz persönliches Innenhalten, Betrachten und Interpretieren bieten Stationen ohne Texte. Wir empfehlen auch die Mitnahme eines Stiftes. Gern könnt Ihr uns eine Rückmeldung zu Euren Pilgererfahrungen geben. Schreibt sie auf und werft sie uns in den Briefkasten, der am Brunnen auf dem Marktplatz dafür angebracht ist.

Wir wünschen Euch nun viel Freude beim Pilgern in Naumburg und laden auch herzlich ein zum gemeinsamen

Ökumenischen Festgottesdienst anlässlich des Kirchentags am Freitag, 14. Mai 2021, 19:00 Uhr in der Naumburger Stadtpfarrkirche

(Es gilt das bewährte Hygiene- und Schutzkonzept: Abstand – Händedesinfektion – Mund-Nasen-Maske (FFP2 oder OP)).

Für die evangelische Kirchengemeinde:

Pfarrerin Pille Heckmann-Talvar, Ulrike Merschroth und Jutta Jeß

Für die katholische Kirchengemeinde:

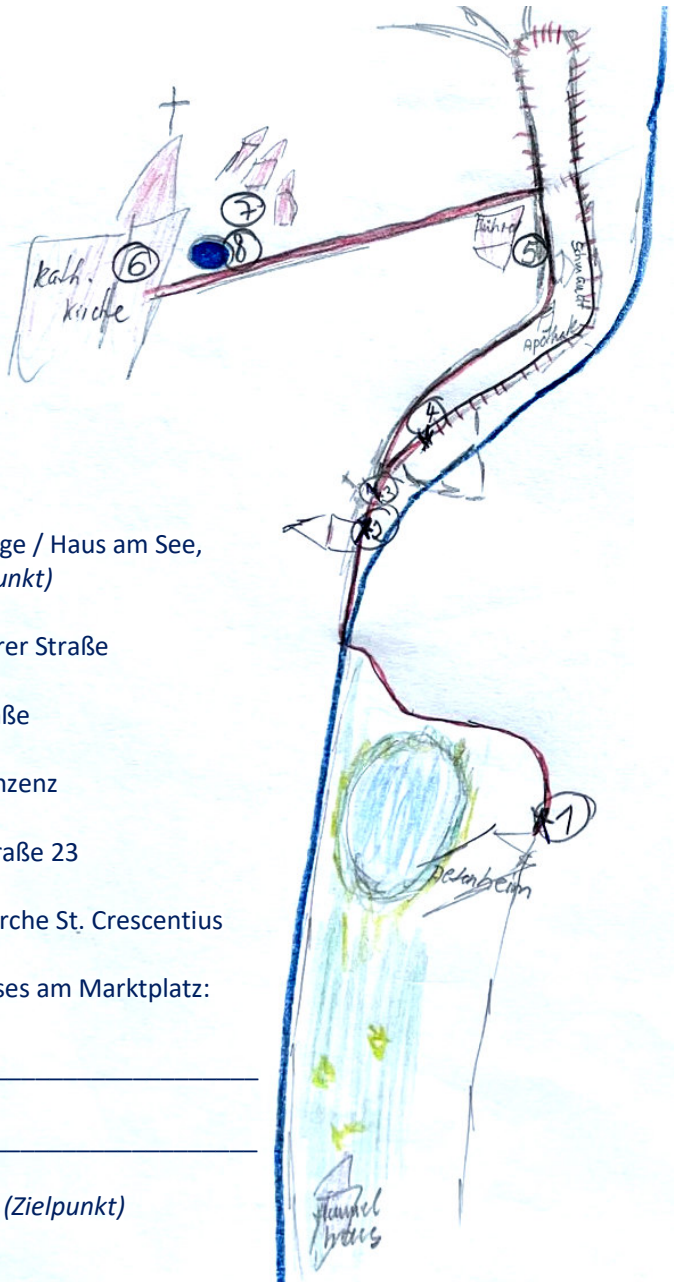
Gemeindereferent Alexander von Rüden und Elisabetha Rößler

Für die Freie evangelische Gemeinde:

Pastor Karl-Alfred Dautermann und Jürgen Krackrügge

Pilgerweg A:

Startpunkt: Josefs Garten, Wohnanlage, Elbener Pfad 4a



1 = Josefs Garten, Wohnanlage / Haus am See,
Elbener Pfad 4a (Startpunkt)

2 = Schwedenkreuze Fritzlarer Straße

3 = Wegkreuz Fritzlarer Straße

4 = Kindertagesstätte St. Vinzenz

5 = Stolpersteine Untere Straße 23

6 = Katholische Stadtpfarrkirche St. Crescentius

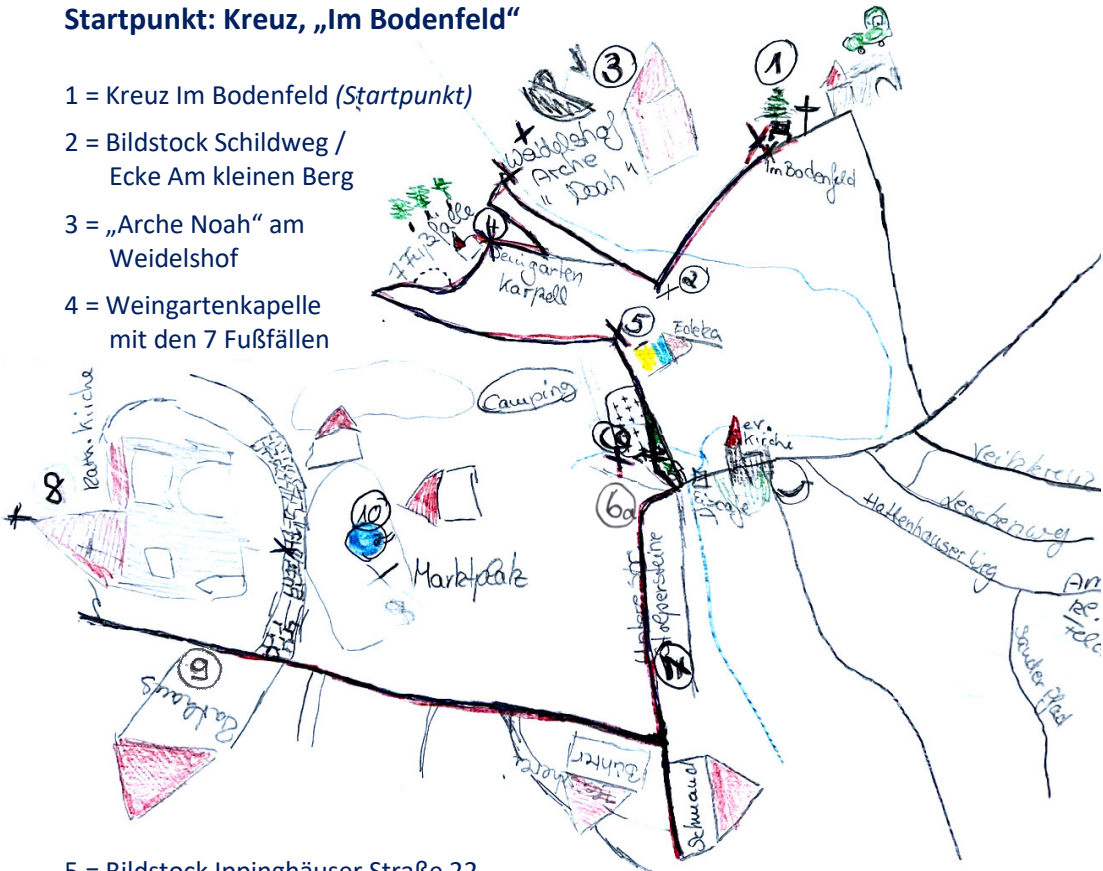
7 = Hausinschrift eines Hauses am Marktplatz:

8 = Brunnen am Marktplatz (Zielpunkt)

Pilgerweg C:

Startpunkt: Kreuz, „Im Bodenfeld“

- 1 = Kreuz Im Bodenfeld (Startpunkt)
- 2 = Bildstock Schildweg / Ecke Am kleinen Berg
- 3 = „Arche Noah“ am Weidelshof
- 4 = Weingartenkapelle mit den 7 Fußfällen



- 5 = Bildstock Ippinghäuser Straße 22
- 6 = Friedhofsportal
- 6a = Hausanschrift Vor dem Tor 3: _____

7 = Stolpersteine Untere Straße 23

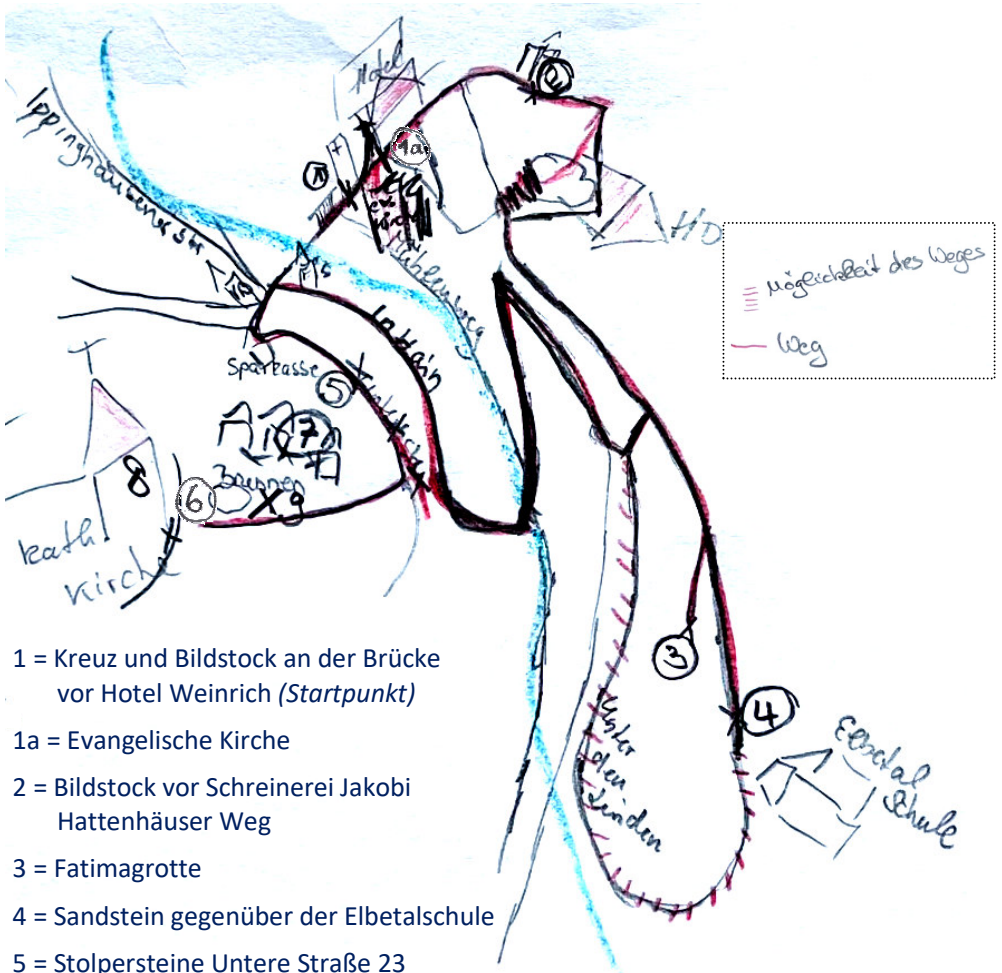
8 = Katholische Stadtpfarrkirche St. Crescentius

9 = Rathaus / ehemalige Schule mit steinerner Bildtafel u. Gedenktafel zum Stadtbrand

10 = Brunnen am Marktplatz (Zielpunkt)

Pilgerweg D:

Startpunkt: Kreuz und Bildstock an der Brücke vor Hotel Weinrich



1 = Kreuz und Bildstock an der Brücke
vor Hotel Weinrich (Startpunkt)

1a = Evangelische Kirche

2 = Bildstock vor Schreinerei Jakobi
Hattenhäuser Weg

3 = Fatimagrotte

4 = Sandstein gegenüber der Elbetalschule

5 = Stolpersteine Untere Straße 23

6 = Inschrift an der Kirchhofsmauer

7 = Hausinschrift eines Hauses am Marktplatz: _____

8 = Katholische Stadtpfarrkirche St. Crescentius















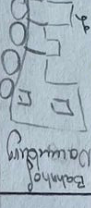





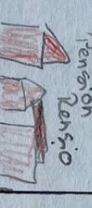















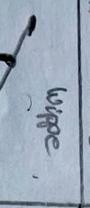
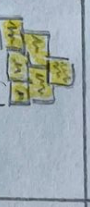



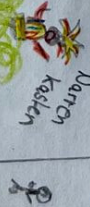
9 = Brunnen am Marktplatz (Zielpunkt)

“ SCHAUT HIN ... ” – BINGO

Auf diesem Spielplan könnt Ihr unterwegs alle entdeckten Orte markieren.

(Denkt daran, einen Stift mitzunehmen.)

Findet Ihr alle? Welche Orte liegen nicht auf den Pilgerwegen? Viel Spaß beim Hinschauen!

 DRK Bauschle	 Hetzerei Zuhler	 Bauernhof	 Haus am See	 Feuertochter Bauernhof	 Fisch
 Kreuze aus Flehen an Schwanz	 Rinde	 Bauwagen	 Spartasse	 Spielplatz	 Vestbank
 Camping	 Hamburg	 Bahnhof	 Elbe	 Siedeln	 Fahrad
 Mühlenturm im Meer	 Cedantzeitige	 Pension Pension	 Eis Cafe Venezia	 Gardinerstein Kirche	 Kuppel Tor
 Bretzel Schüssel	 Bauke 2. Verwenden	 Schwimmbad	 Bauke	 St. Vincent Bauke	 Kuppel
 Wippe	 Bauke 2. Verwenden	 Felsen	 Bauke	 Marron Kisten	 Tischtennispaß
 Sägearbeits	 Bauke 2. Verwenden	 Hotel	 Hausel, Gas-Les	 Bauschle	 Tischtennispaß